






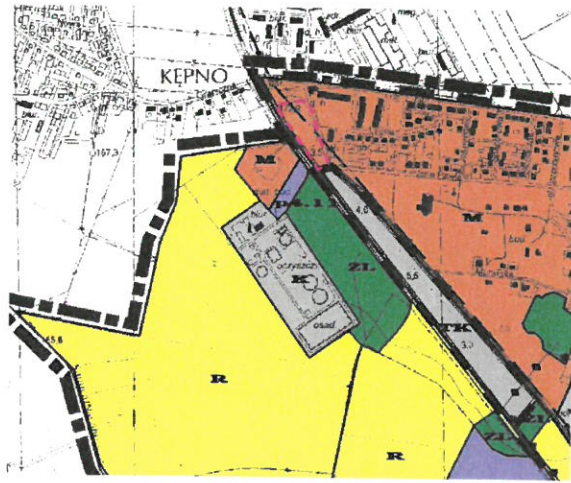


OZNACZENIA

-  granice obszaru objętego planem miejscowym
-  linie rozgraniczające tereny o różnym przeznaczeniu lub różnych zasadach zagospodarowania
-  linia zabudowy nieprzekraczalna
-  teren zabudowy mieszkaniowej wielorodzinnej z dopuszczeniem usług
-  teren zabudowy mieszkaniowej jednorodzinnej z dopuszczeniem usług
-  linia energetyczna - do skablowania

Wyrys ze studium uwarunkowań i kierunków zagospodarowania przestrzennego gminy Baranów
 granica obszaru objętego projektem zmiany planu miejscowego



Zmiana miejscowego planu zagospodarowania przestrzennego wsi sołectkiej Baranów

ZAŁĄCZNIK NR 2 do Uchwały Nr Rady Gminy Baranów z dnia 2016 r.

RYSUNEK PLANU SKALA 1:1000

0 10 20 30 40 50M



**Załącznik nr 2
do Uchwały Nr XXXVII/194/2016
Rady Gminy w Baranowie
z dnia 29.12.2016r.**



**PRZEWODNICZĄCY
RADY GMINY**
Marian Kremer
Marian Kremer