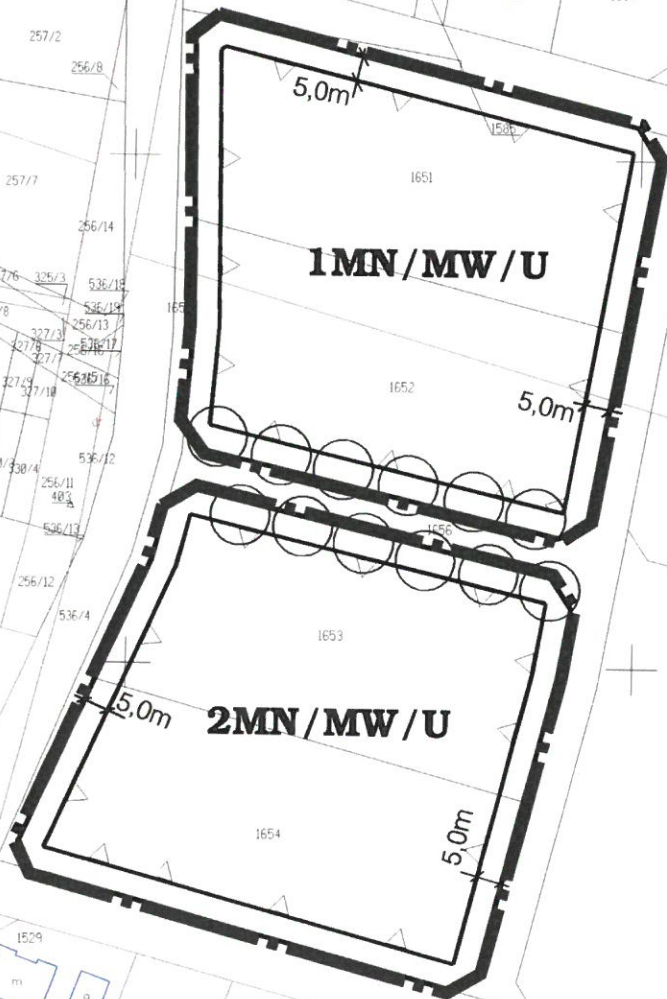
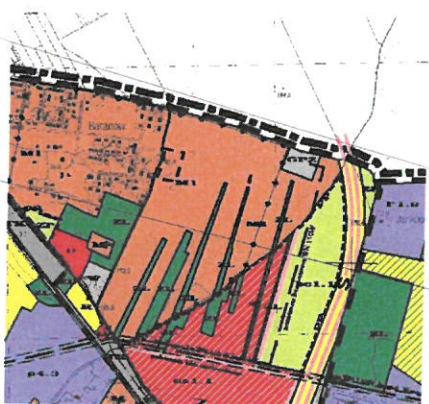


**Załącznik nr 1
do Uchwały Nr XXXVI/194/2016
Rady Gminy w Baranowie
z dnia 29.12.2016r.**







Wyrys ze studium uwarunkowań i kierunków zagospodarowania przestrzennego gminy Baranów



--- granica obszaru objętego projektem planu miejscowego


OZNACZENIA

-  granice obszaru objętego planem miejscowym
-  linie rozgraniczające tereny o różnym przeznaczeniu lub różnych zasadach zagospodarowania
-  linia zabudowy nieprzekraczalna
- MN / MW / U** teren zabudowy mieszkaniowej z dopuszczeniem usług
-  szpaler drzew

Zmiana miejscowego planu zagospodarowania przestrzennego wsi sołectkiej Baranów

ZAŁĄCZNIK NR 1 do Uchwały Nr.....
Rady Gminy Baranów z dnia..... 2016 r.

RYSunEK PLANU SKALA 1:1000



**PRZEWODNICZĄCY
RADY GMINY**
Marian Kremer