






OZNACZENIA

-  granice obszaru objętego planem miejscowym
-  linie rozgraniczające tereny o różnym przeznaczeniu lub różnych zasadach zagospodarowania
-  linia zabudowy nieprzekraczalna
- U** teren zabudowy usługowej
- KP** teren ciągu pieszo-rowerowego
- KD-D** teren dróg publicznych
-  granica strefy ochrony konserwatorskiej

Wyrys ze studium uwarunkowań i kierunków zagospodarowania przestrzennego gminy Baranów

 granica obszaru objętego projektem planu miejscowego

Zmiana miejscowego planu zagospodarowania przestrzennego wsi sołectwa Baranów

Załącznik Nr 1 do Uchwały XXVI/142/2018 Rady Gminy Baranów z dnia 15 lipca 2018 roku

RYСУNEK PLANU SKALA 1:1000

0 10 20 30 40 50M



**PRZEWODNICZĄCA
RĘDZY GMINY**

Krzysztyna Lipska

