



KARTA ADRESOWA ZABYTKÓW NIERUCHOMYCH


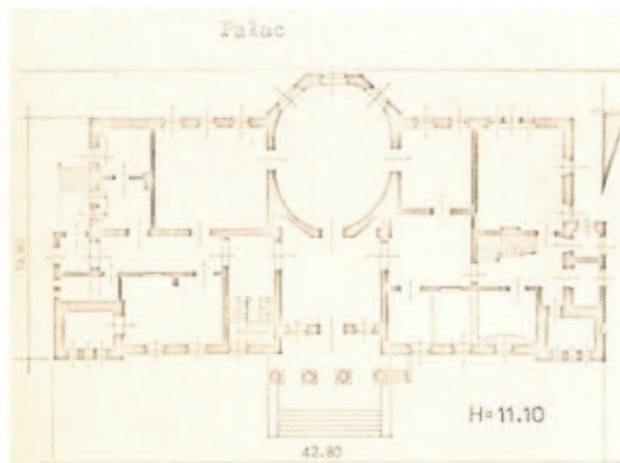
A B X C D

A – układ urbanistyczny, ruralistyczny, zespół budowlany;
B – architektura lub budownictwo; C – cmentarz; D – zieleni komponowana

Nr

<p>1. Obiekt</p> <p>PAŁAC, OB. SZKOŁA</p>	<p>3. Czas powstania</p> <p>1840-1850 r.</p>	<p>5. Miejscowość</p> <p>Mroczeń</p>
<p>2. Zespół</p> <p>ZESPÓŁ PAŁACOWO-PARKOWO-FOLWARCZNY</p>	<p>4. Prace budowlane i remontowe przed 1945</p>	<p>6. Adres</p> <p>Ulica:</p> <p>Nr: 140</p> <p>Nr działki: 668/2</p> <p>Nr KW: 33938</p>
<p>16. Zdjęcia, plan sytuacyjny</p>		<p>7. Przynależność administracyjna</p> <p>Województwo: Wielkopolskie</p> <p>Powiat: kępiński</p> <p>Gmina: Baranów</p>
<div style="display: flex; justify-content: space-around;">   </div>		<p>8. Właściciel i jego adres</p> <p>Gmina Baranów ul. Rynek 21, 63-604 Baranów</p>
		<p>9. Użytkownik i jego adres</p> <p>Gmina Baranów ul. Rynek 21, 63-604 Baranów</p>
		<p>10. Autorzy</p>
		<p>11. Określenie stylu</p> <p>poźnoklasycystyczny</p>
		<p>12. Materiał</p> <p>murowany z cegły</p>
		<p>13. Przeznaczenie pierwotne</p> <p>pałace i dwory</p>
		<p>14. Użytkowanie obecne</p> <p>szkoły</p>
		<p>15. Rejestr zabytków</p> <p>Nr (77/A) Data 1961-12-27</p>

17. Dodatkowe materiały kartograficzne i fotografie



18. Dodatkowe informacje, weryfikacja danych ze strony tytułowej, uwagi (osoba dokonująca wpisu i data)

19. Autor karty i data jej wypełnienia

inż. Dorota Rutkowska

2008-01-20